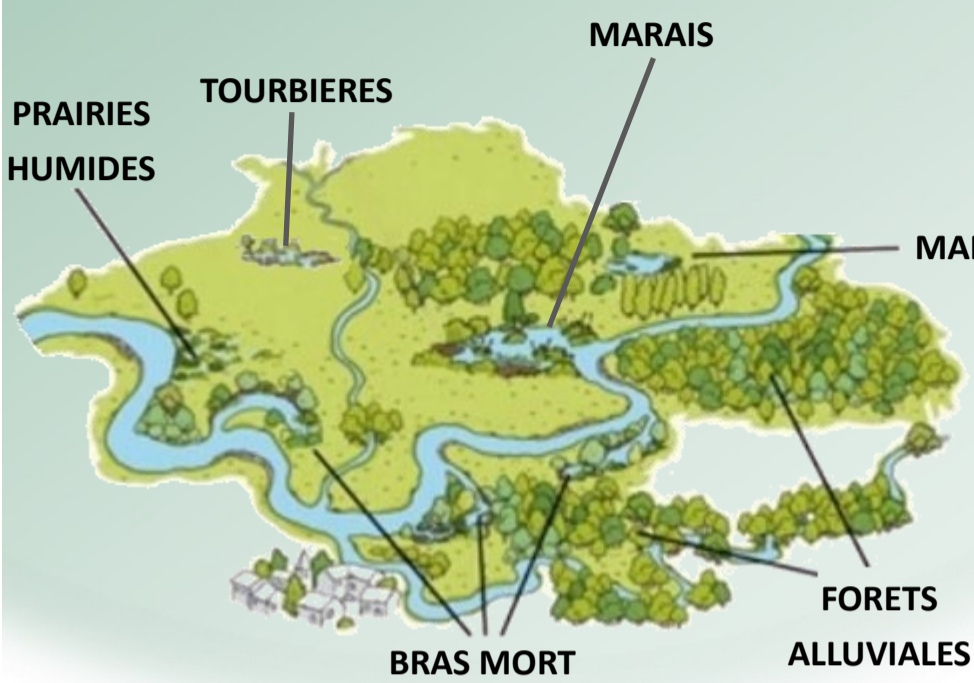


Les zones humides du Bassin versant de l'Oise moyenne

Qu'est-ce qu'une zone humide ?



Reine des prés



Aulne glutineux



Massette



Frêne



Phragmite



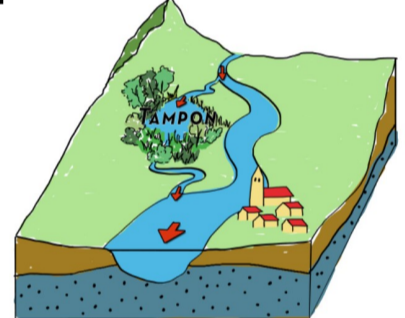
Bouleau

Une définition réglementaire

« les terrains, exploités ou non, habituellement **inondés ou gorgés d'eau** douce, salée ou saumâtre de façon **permanente ou temporaire** ; la végétation, quand elle existe, est dominée par des **plantes hygrophiles** pendant au moins une partie de l'année. »
(Art. L.211-1 du Code de l'environnement)

Elles remplissent des fonctions essentielles

1 Rétention des eaux



- ➔ Rétention de l'excès d'eau
- ➔ Restitution progressive
- ➔ Infiltration des eaux dans le sol

2 Réservoir de biodiversité



Faune remarquable des zones humides



Triton crêté



Cuivré des marais

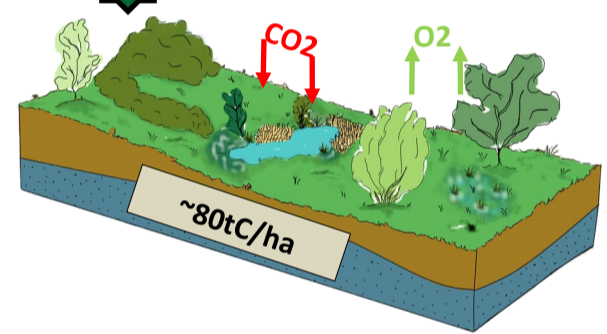


Busard des roseaux



Leucorrhine à gros thorax

3 Filtre naturel



- ➔ Epuration de l'eau
- ➔ Stockage du carbone

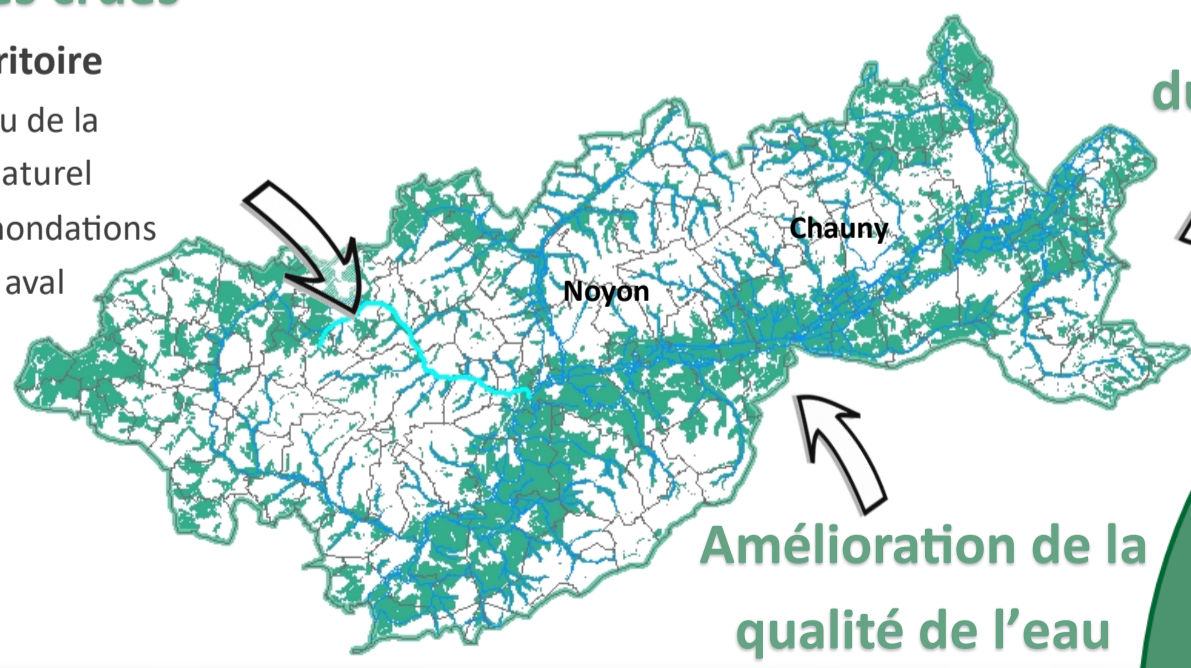
Elles rendent des services écosystémiques

Régulation des crues

Exemple sur le territoire

Remise du cours d'eau de la **Divette** dans son lit naturel
—> Diminution des inondations sur les communes en aval
Financé à 100%

- Légende
- Zones humides potentielles
 - Court d'eau
 - La Divette
 - Zone d'étude




Amélioration de la qualité de l'eau

Atténuation des effets du changement climatique

Usages possibles des zones humides

- Agriculture :
 - ➔ Pâturage
 - ➔ Foin
- Tourisme vert
- Sylviculture



Continuons à les préserver ensemble

